

វិញ្ញាណកម្មខ្មែរអំពីរាជធានីសម័យអង្គរ (ភាគ២)
រាជធានីយសោធរបុរៈក្នុងរាជ្យព្រះបាទយសោវរ្ម័នទី១
(៨៨៩គ.សដល់៩១០គ.ស)

ក្នុងអត្ថបទទី៣ ខ្ញុំបានលើកមកបង្ហាញអំពីរាជធានីហរិហរាល័យក្នុងរាជ្យព្រះបាទ ជ័យវរ្ម័នទី៣ និងព្រះបាទឥន្ទ្រវរ្ម័នទី១ ដែលរាជធានីនោះមានការប្រែប្រួលច្រើន ពោល គឺមានសំណង់ដ៏សំខាន់មួយចំនួនដែលត្រូវបានកសាងឡើងដោយព្រះបាទឥន្ទ្រវរ្ម័នទី១ សម្រាប់បុព្វការីជន ទេពនិងរាជ្យ និងសាធារណៈ។ ការសន្និដ្ឋានដំបូង ព្រះរាជវាំងអាចជា ប្រាសាទព្រៃមន្ទីរ ហើយក្រោយមក អាចស្ថិតក្នុងបរិវេណនៃកស្សិណរបស់ប្រាសាទព្រះ គោ ក្នុងរាជ្យព្រះបាទឥន្ទ្រវរ្ម័នទី១។

ព្រះបាទយសោវរ្ម័នទី១ ជាព្រះរាជបុត្ររបស់ព្រះបាទឥន្ទ្រវរ្ម័នទី១ ហើយទ្រង់បាន ឡើងសោយរាជ្យបន្តពីព្រះបិតាក្នុងឆ្នាំ៨៨៩គ.ស។ ពិធីឡើងគ្រងរាជ្យរបស់ព្រះអង្គអាច ប្រព្រឹត្តទៅនៅក្នុងតំបន់ហរិហរាល័យនៅឡើយ។ ក្រោយឡើងសោយរាជ្យ ព្រះអង្គបាន សម្រេចព្រះទ័យផ្លាស់ប្តូររាជធានីថ្មី ដោយបានចាកចោលរាជធានី នគរហរិហរាល័យ (តែមិនទាំងស្រុង) ទៅតំបន់ខាងជើងឈៀងខាងលិច ចម្ងាយប្រហែល១៥គ.ម (រូបលេខ១) នោះគឺតំបន់អង្គរសព្វថ្ងៃ។ គេមិនដឹងអំពីមូលហេតុដែលនាំឱ្យព្រះអង្គសម្រេចព្រះទ័យ ផ្លាស់ប្តូររាជធានីនោះទេ។ លោក Claude Jacques^១ បានលើកហេតុផលដែលផ្លាស់ប្តូរនេះ គឺដោយសារជម្លោះ។

ទីក្រុងថ្មី និងហេដ្ឋារចនាសម្ព័ន្ធ

ព្រះអង្គបានជ្រើសរើសយកកូនភ្នំធម្មជាតិមួយ កម្ពស់ប្រហែល៦៥ម៉ែត្រ^២ ធ្វើជា ផ្ចិតកណ្តាលនៃរាជធានី គឺភ្នំបាខែងសព្វថ្ងៃ ដែលឈ្មោះដើមហៅថា **ភ្នំកន្តាល**។^៣ ព្រះបាទ

^១ Claude Jacques 2000:54, *Angkor-Cité Khmère*, River Book, Bangkok.

^២ Lawrence Palmer Briggs 1951:110

^៣ សុខ កែវ សុវណ្ណារ៉ា ២០២១

អត្ថបទ៖ រាជធានីយសោធរបុរៈក្នុងរាជ្យព្រះបាទយសោវរ្ម័នទី១

យសោវរ្ម័នបានប្រសិទ្ធិនាមក្នុងនោះថា យសោធរបុរៈ^៤ (K.444) ឬយសោធរគីរី^៥ (K.382) មានន័យថា ក្នុងរាជ្យព្រះបាទយសោវរ្ម័ន។ ព្រះអង្គបានឱ្យគេស្ថាបនាប្រាសាទមួយធ្វើអំពី ថ្មភក់ និងថ្មបាយក្រៀម (រូបលេខ២) មានកំពូលចំនួន១០៩ (១០៨+១=១០៩) ជាប្រាសាទ (រូបលេខ៣) តំណាងឱ្យរាជ្យ ដោយមានតំកល់បដិមាសិវលិង្គដំបូងនៅប្រាង្គកណ្តាល ហើយជានិមិត្តរូបតំណាងឱ្យព្រះអង្គផ្ទាល់ មានឈ្មោះហៅថា យសោធរេសូរៈ។ សិវលិង្គ របស់ប្រាង្គកណ្តាលនេះត្រូវបានគេរុះរើយកចេញបាត់ គឺប្រហែលក្នុងសម័យក្រោយអង្គរ ខណៈពេលដែលគេបានកែប្រែប្រាង្គកណ្តាលនេះទៅជាបដិមាព្រះពុទ្ធទ្រង់ក្នុងដំបូង ហើយបដិមាសិវលិង្គត្រូវបានគេយកទៅទម្លាក់ចោលនៅជម្រាលជើងក្នុង ក្រោយមកក្រុម ការងារជួសជុលប្រាសាទក្នុងខែងបានរកឃើញវិញ(រូបលេខ៤)។^៦ គេបានស្ថាបនាជណ្តើរ ធ្វើអំពីថ្មបាយក្រៀមនៅគ្រប់ទិស និងមានកំពែងមួយជាន់ព័ទ្ធជុំវិញជើងក្នុងកន្ទាល និង មានប្រាង្គរណបតូចមួយចំនួនធ្វើអំពីឥដ្ឋនិងថ្មភក់ (រូបលេខ៥)។ តាមស្លាកស្នាមដែលនៅ សល់ផ្នែកខ្លះនៃកំពែងខាងក្រៅធ្វើអំពីដី គេបានសន្និដ្ឋានថា ព្រះបាទយសោវរ្ម័នទី១បាន ឱ្យគេស្ថាបនាទំនប់ដីដំបូងជាព្រំខណ្ឌនៃទីក្រុងរបស់ព្រះអង្គ ដែលមានបរិមាត្រប្រហែល ១៦គ.ម គឺប្រហែល៤គ.ម បួនជ្រុង (រូបលេខ៦-៧)។ តាមសិលាចារិក ស្តុកកក់ដំ K.235 បង្ហាញថា ព្រះបាទយសោវរ្ម័នទី១^៧ បានឱ្យគេស្ថាបនាទីក្រុងថ្មី ហើយព្រះអង្គបានប្រសិទ្ធិ នាមទីក្រុងថ្មីរបស់ព្រះអង្គហៅថា នគរ គ្រឹយសោធរបុរៈ។ នៅខាងក្រៅរាជធានី ព្រះអង្គ បានឱ្យគេស្ថាបនាប្រាសាទធំៗ២ទៀតនៅលើក្នុងធម្មជាតិ គឺប្រាសាទក្នុងក្រោម (រូបលេខ៨) និងប្រាសាទក្នុងបូក (រូបលេខ៩) ដែលឧទ្ទិសដល់ទេពទាំង៣ក្នុងហិណ្ឌូសាសនា គឺត្រីមូរតិ មានព្រះសិវៈ ព្រះវិស្ណុ និងព្រះព្រហ្ម។ នៅភាគឥសាន្តទីក្រុងយសោធរបុរៈ ព្រះអង្គបានឱ្យ គេសាងសង់បារាយណ៍ទឹកយ៉ាងដំបូង ឈ្មោះហៅថា យសោធរតដក^៨ មានបណ្តោយពី

^៤ Cœdès, G. 1942:63
^៥ Cœdès, G. 1953:271
^៦ សុខ កែវ សុវណ្ណារ៉ា, ២០២១
^៧ Chhany Sak. Humphry 2005:117
^៨ Cœdès, G. 1952:182

អត្ថបទ៖ រាជធានីយសោធរបុរៈក្នុងរាជ្យព្រះបាទយសោវរ្ម័នទី១

កើតទៅលិចប្រហែល៧គ.ម និងទទឹងពីជើងទៅត្បូងប្រហែល១.៨គ.ម (រូបលេខ១០^៤)។ ព្រះអង្គបានស្ថាបនាផ្លូវមួយដើម្បីភ្ជាប់ពីរាជធានីថ្មី មករាជធានីហរិហរាល័យ គឺពីខាងកើតភ្នំបាខែងមកជ្រុងពាយ័ព្យនៃបារាយណ៍ ឥន្ទ្រតដក។ ព្រះអង្គអាចស្ថាបនាផ្លូវផ្សេងៗទៀតទៅតាមទិសសំខាន់ៗ។ ស្លាកស្នាមសំខាន់១ គឺជាប្រព័ន្ធប្រែកដឹកដែលភ្ជាប់ពីទំនប់ខាងត្បូងនៃកំពែងទីក្រុង ឆ្ពោះទៅតំបន់ភ្នំក្រោម ដែលអាចជាផ្លូវទឹកប្រើប្រាស់ជាប្រព័ន្ធដឹកជញ្ជូនឬមកស្ថាបនាសំណង់នានាក្នុងទីក្រុង (រូបលេខ១១)។ ក្រៅពីនេះ ព្រះអង្គបានស្ថាបនាអាស្រមបែបពុទ្ធសាសនាជាច្រើននៅតំបន់អង្គរ ពិសេសតំបន់បារាយណ៍យសោតដក និងទូទាំងអាណាចក្រព្រះអង្គផងដែរ។^{១០}

តើរាជវាំងរបស់ព្រះអង្គស្ថិតនៅកន្លែងណា?

ជាការពិតណាស់ ការសិក្សាស្រាវជ្រាវលើទីតាំងរាជវាំងរបស់ក្រុងយសោធរបុរៈនៅមិនទាន់មានភស្តុតាងជាក់លាក់ដើម្បីបកស្រាយទេ។ អ្នកស្រាវជ្រាវភាគច្រើនគិតថា វាស្ថិតនៅក្នុងតំបន់ខាងជើង (អាចក្នុងតំបន់រាជវាំងអង្គរធំបច្ចុប្បន្ន)។

ព្រះបាទយសោវរ្ម័នទី១ បានគង់នៅក្នុងក្រុងនោះ ហើយបានសុគតនៅទីនោះដែរ។ ព្រះរាជបុត្រ២អង្គរបស់ទ្រង់បានឡើងសោយរាជ្យជាបន្តបន្ទាប់ ប៉ុន្តែដោយសារមានជម្លោះរាជបល្ល័ង្ក ចុងក្រោយព្រះបាទជ័យវរ្ម័នទី២ធ្វើគត់បុត្រាទាំង២ និងប្រកាសឡើងសោយរាជ្យក្នុងឆ្នាំ ៩២៨គ.ស និងបានផ្លាស់ប្តូររាជធានីពីយសោធរបុរៈទៅទៅកាក្រវាត។

^៤ Claude Jacques and Michael Freeman 1997:75

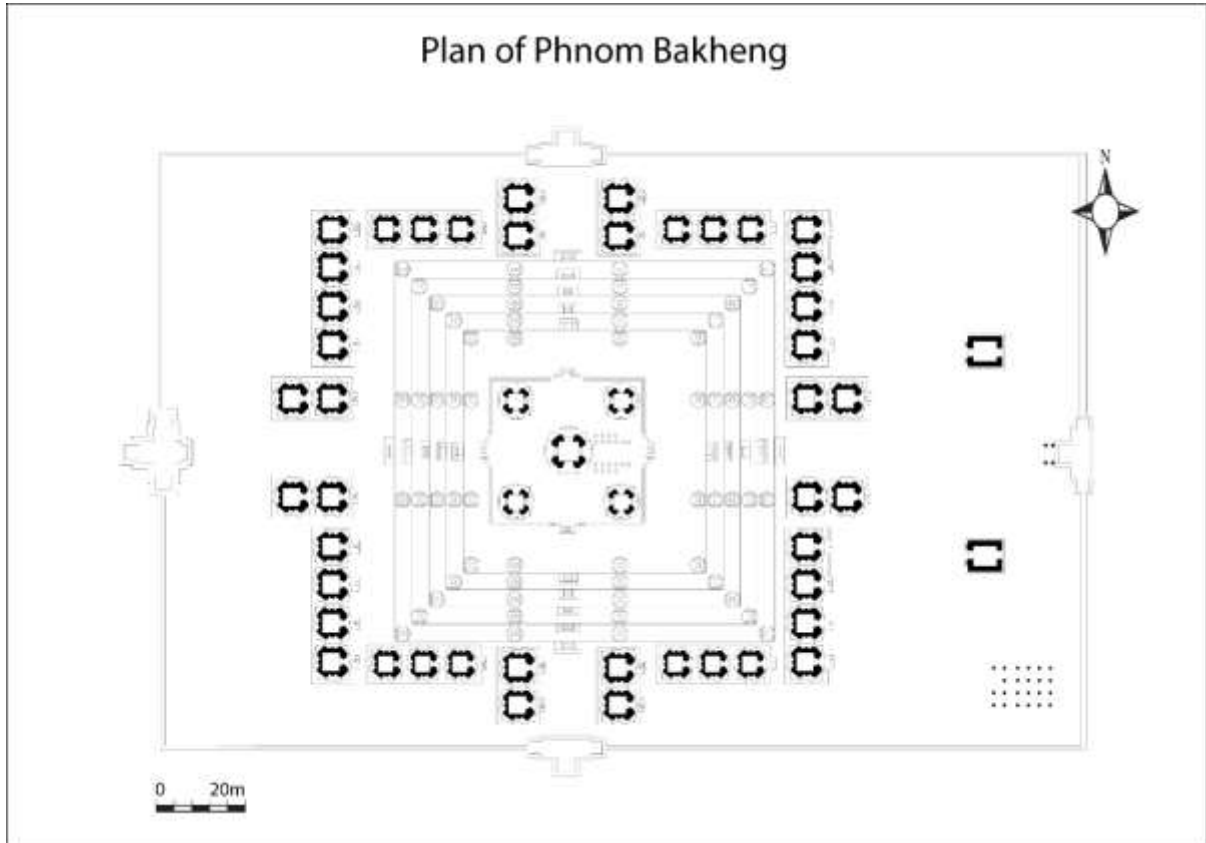
^{១០} Cœdès, G. 1942:231-233. *Inscription du Cambodge*, Volume II, Hanoi.



រូបលេខ១៖ ការចាកចេញពីមហោន្ត្របវិតមកហរិហរាល័យ និងការផ្លូវពីហរិហរាល័យទៅយសោធរបុរៈ



រូបលេខ២៖ ប្រាសាទភ្នំបាខែង (រូបថត លោក ខៀវ ច័ន្ទ)



រូបលេខ៣៖ ប្លង់ប្រាសាទភ្នំបាខែង បង្ហាញពីប្រាង្គចំនួន១០៩



រូបលេខ៤៖ សិវលិង្គដែលគេរើចេញពីប្រាង្គកណ្តាល (រូបថត លោក ជាសារិទ្ធ)

អត្ថបទដោយ៖ សុខ កែវ សុវណ្ណារ៉ា

អត្ថបទ៖ រាជធានីយសោធរបុរៈក្នុងរាជ្យព្រះបាទយសោវរ្ម័នទី១



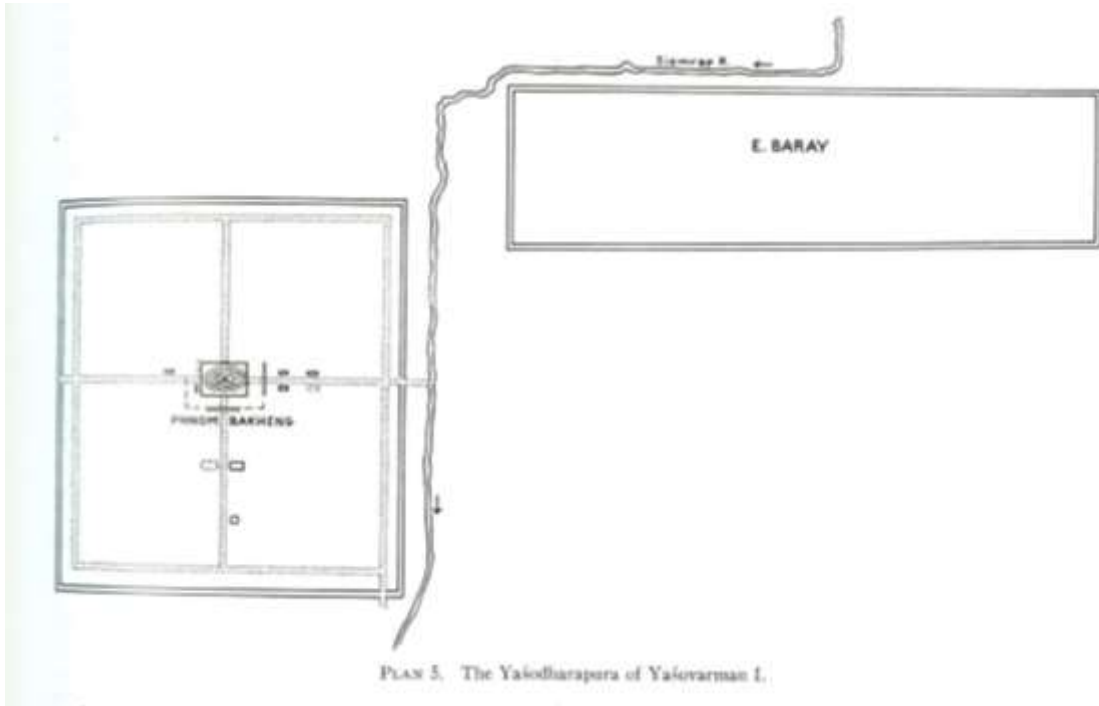
រូបលេខ៥៖ ប្រាង្គតូចៗធ្វើអំពីឥដ្ឋនិងថ្មភក់នៅជុំវិញជើងភ្នំបាខែង (ប្រាង្គអាគ្នេយ៍)



រូបលេខ៦៖ ទំនប់ដីរបស់កំពែងខាងក្រៅក្រុង (ទំនប់ខាងលិច)

អត្ថបទដោយ៖ សុខ កែវ សុវណ្ណារ៉ា

អត្ថបទ៖ រាជធានីយសោធរបុរៈក្នុងរាជព្រះបាទយសោវរ្ម័នទី១



រូបលេខ៧៖ រាជធានីយសោធរបុរៈក្នុងរាជព្រះបាទយសោវរ្ម័នទី១ (Briggs)



រូបលេខ៨៖ ប្រាសាទភ្នំក្រោម

អត្ថបទដោយ៖ សុខ កែវ សុវណ្ណារ៉ា

អត្ថបទ៖ រាជធានីយសោធរបុរៈក្នុងរាជព្រះបាទយសោវរ្ម័នទី១



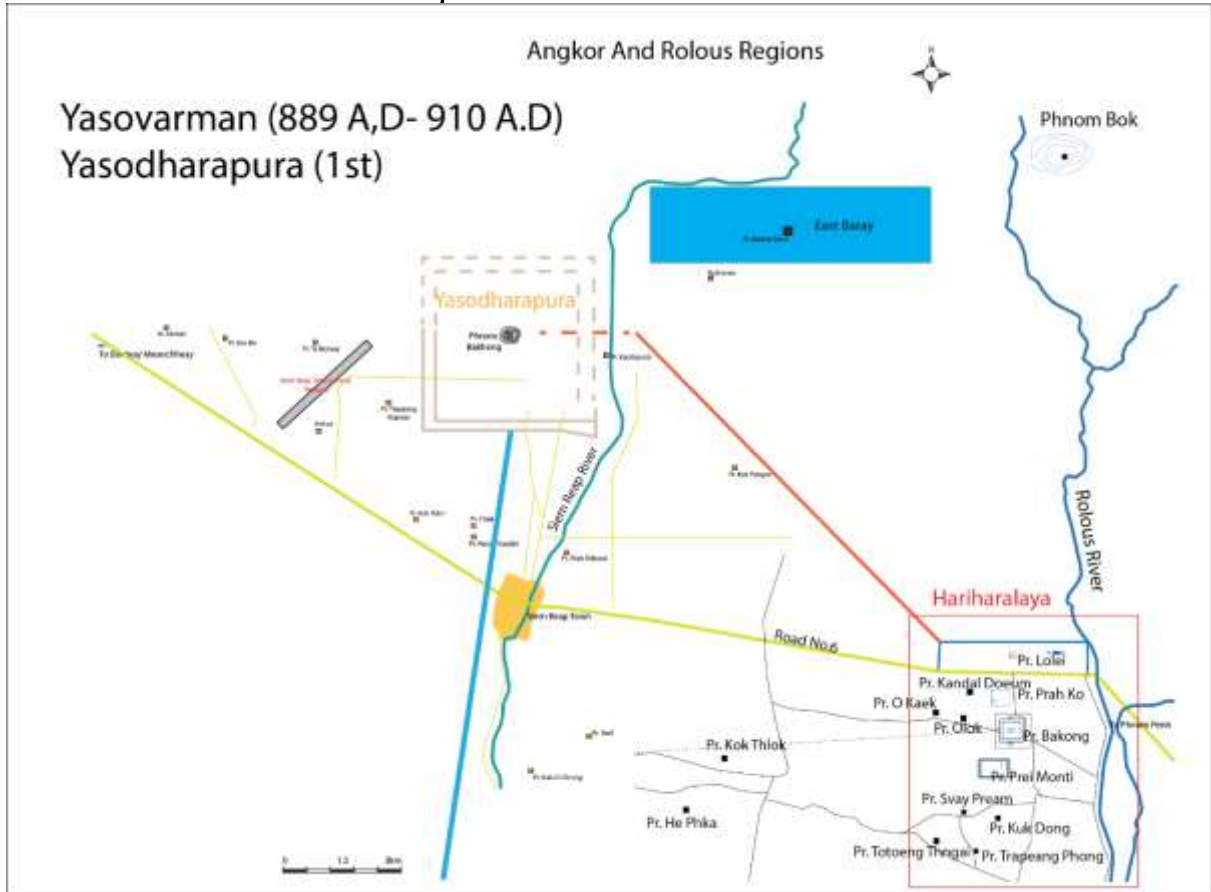
រូបលេខ៩៖ ប្រាសាទភ្នំបូក



រូបលេខ១០៖ រាជធានីយសោធរបុរៈក្នុងរាជព្រះបាទយសោវរ្ម័នទី១ (Jacques)

អត្ថបទដោយ៖ សុខ កែវ សុវណ្ណារ៉ា

អត្ថបទ៖ រាជធានីយសោធរបុរៈក្នុងរាជព្រះបាទយសោវរ្ម័នទី១



រូបលេខ១១៖ រចនាសម្ព័ន្ធរាជធានីយសោធរបុរៈក្នុងរាជព្រះបាទយសោវរ្ម័នទី១

ឯកសារយោង

សុខ កែវ សុវណ្ណារ៉ា (២០២១), ឈ្មោះដើមរបស់ភ្នំបូក, ក្នុង , ភ្នំពេញ

សុខ កែវ សុវណ្ណារ៉ា, ២០២១, ពិធីកម្រតេជ័យគតតរាជ, ក្នុង AMS, ភ្នំពេញ។

Chhany Sak. Humphry, (2005), *The Sdok Kak Thom Inscription*, Buddhist Institute.
 Claude Jacques and Michael Freeman, (1997), *Angkor- Cities and Temples*, River Book, Bangkok.
 Claude Jacques (2000), *Angkor-Cité Khmèr*, River Book, Bangkok.
 Cœdès, G. (1942), *Inscription du Cambodge*, Volume II, Hanoi.
 Cœdès, G. (1952), *Inscription du Cambodge*, Volume IV, Paris.
 Cœdès, G. (1953), *Inscription du Cambodge*, Volume III, Paris.
 Lawrence Palmer Briggs, (1951), *The Ancient Khmer Empire*, Transactions of the American Philosophical Society, 4 (1).